

TRANSALPINO 500Km
GIAVENO 30 LUGLIO 2022

Settore 1 GIAVENO – LES 2 ALPES Km. 0,000 – 221,500 Media indicativa 35 Km/h	GIAVENO-V.Caduti sul Lavoro C.O. 1 + C.O. 2 + C.O. 3	Km 221,5
	LES 2 ALPES (F) Place des 2 Alpes C.O. 4 + C.O.5 + C.O. 6	

GIAVENO SEDE ALPINI
V. Caduti sul Lavoro

COLLE BRAIDA
C.T.




LAGO DELLA FERRERA
C.T.

COL DU GALIBIER
C.T.







LES 2 ALPES
Office de Tourisme





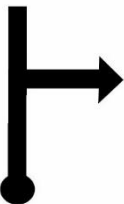

ATTENZIONE:

**IN FRANCIA I CARTELLI CHE INDICANO LE STRADE
STATALI SONO DI COLORE VERDE LE AUTOSTRADE
DI COLORE BLU'**



N°	KM Totali	Direzione	Istruzioni	Per Km.
1	0,0		1° uscita a DX. in direzione GIAVENO CENTRO	0,9
2	0,9		Oltrepassa 3 rotonde e prosegui dritto su V.Roma e V.Pacchiotti dir. AVIGLIANA	0,6
3	1,5		Alla 3° rotonda, imbocca la 3° uscita dir. SACRA S.MICHELE-VALGIOIE-COLLE BRAIDA (SP188) Vedi foto sottostante	7,7



4	9,2		COLLE BRAIDA (mt.1007) C.T.	
5			Prosegui dritto per SACRA S.MICHELE-AVIGLIANA (SP188) PRESTARE ATTENZIONE!!	10,4
6	19,6		Allo stop, prosegui dritto per AVIGLIANA, TORINO	0,6
7	20,2		Alla rotonda, ritorna indietro su stessa strada	0.3
8	20,5		Tieni la destra su V.Monginevro dir. I BERTASSI	3,1
9	23,6		Svolta a DX su V.Prole dir. TORINO-SUSA	0,6

10	24,2		Svolta a SX su V.le Mareschi (diventa V.Laghi) dir. TORINO-SUSA	1,4
11	25,6		Al semaforo, svolta a SX su S.S.25 dir. SUSA	18,0
12	43,6		Alla rotonda, prosegui dritto per BUSSOLENO centro e oltrepassa il paese dir. SUSA	10,0
13	53,6		oltrepassa il centro abitato di SUSA e prosegui su strada principale, (S.S.25) dir. COLLE DEL MONCENISIO	1,1
14	54,7		Svolta a DX per VENAUS-NOVALESA (SP210)	6,4
15	61,1		A NOVALESA, prosegui a SX per MONCENISIO, poi mantieni la DX in salita! Vedi foto sottostante	7,3






16	68,4		A Moncenisio seguire indicazioni per SUSA, VALICO MONCENISIO, FRANCIA	0,4
17	68,8		LAGO DELLA FERRERA C.T.	
18			Proseguì su stessa strada per SUSA, FRANCIA	4,8
19	73,6		Svolta a DX su S.S. 25 dir. COLLE DEL MONCENISIO	13,3

20	86,9		<p>COLLE DEL MONCENISIO mt. 2083 Proseguì su stessa strada in territorio francese dir. LANSLEBOURG (D1006)</p>	15,0
----	------	---	---	------

ATTENZIONE:
IN FRANCIA I CARTELLI
DELLE STRADE STATALI SONO VERDI


NON SEGUIRE I CARTELLI BLU'
SONO QUELLI AUTOSTRADALI

21	101,9		<p>A LANSLEBOURG, svolta a SX. dir. TERMIGNON MODANE (D1006)</p>	25,0
22	126,9		<p>A MODANE, proseguì dritto sempre su D1006 dir. ORELLE, S.MICHEL-DE- MAURIENNE,</p>	3,2
23	130,1		<p>Alla rotonda, la 3° uscita su D1006 dir. S.MICHEL- DE-M.NE, ALBERTVILLE (cartello verde)</p>	12,5

24	142,6		<p>A St.Michel de M.ne, al semaforo svolta a SX dir. VALOIRE – COL DU TELEGRAPHE (D902) Vedi foto sottostante</p>	12,0
----	-------	---	---	------





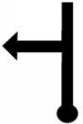




25	154,6		<p>COL DU TELEGRAPHE (mt.1566) Proseguì per VALOIRE (D902)</p>	4,7
26	159,3		<p>VALOIRE, alla rotonda 1° uscita seguire strada principale per COL DU GALIBIER (D902)</p>	17,4

27	176,7		<p>Tenere la SX per COL DU GALIBIER NO GALLERIA!! Vedi foto sottostante</p>	1,0
----	-------	--	--	-----



28	177,7		<p>COL DU GALIBIER Mt. 2642 C.T.</p>	
29			<p>Prosegui verso COL DU LAUTARET (D902) PRESTARE ATTENZIONE!!</p>	8,5

30	186,2		COL DU LAUTARET (mt. 2058) Svolta a DX dir. GRENOBLE - LA GRAVE (D1091)	25,5
31	211,7		Dopo ponte sul lago, svolta a SX dir. LES 2 ALPES (D213) NO GALLERIA!	2,8
32	214,5		Alla rotonda, prosegui dritto per LES 2 ALPES centro (D213)	5,7
33	220,2		Centro abitato di Les 2 Alpes (distributore sulla sinistra), prosegui su strada principale	1,1
34	221,3		Svolta a SX. su Rue Des Blanchon (strada in leggera discesa)	0,2
35	221,5		A DX. su piazzale Ufficio del Turismo	
36			Fine settore 1 C.O.4 C.O.5 C.O.6	