

**AUDAX TRANSALPINO 500Km**  
**GIAVENO 30 LUGLIO 2022**

Settore 2 LES 2 ALPES - GIAVENO Km 221,500 – 458,900 Media indicativa 35 Km/h	LES 2 ALPES (F) Place des 2 Alpes C.O. 7 + C.O.8 + C.O.9	Km. 237,400
	GIAVENO Via Pacchiotti, 51 C.O.10 + C.O.11 + C.O.12	





**LES 2 ALPES**  
**Place des 2 Alpes**  
**Office de Tourisme**

**COL DE SARENNE**  
**C.T.**





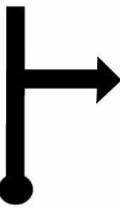


**COL DU GRANON**  
**C.T.**




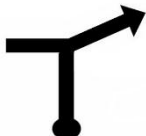
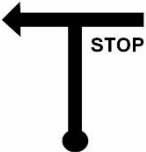


**COLLE DELLA SCALA**  
**C.T.**

**GIAVENO**  
**Via Pacchiotti, 51**

N°	KM Totali	Direzione	Istruzioni	Per Km
<b>1</b>	<b>0,0</b>		Prosegui su strada a senso unico	<b>0,1</b>
<b>2</b>	<b>0,1</b>		Svolta a DX. su strada principale <b>(D213)</b>	<b>0,7</b>
<b>3</b>	<b>0,8</b>		Mantieni la SX. su strada principale in discesa <b>(D213)</b>	<b>4,3</b>
<b>4</b>	<b>5,1</b>		Svolta a SX. per BONS <b>(D220/A)</b> <b>Vedi foto sottostante</b>	<b>0,2</b>






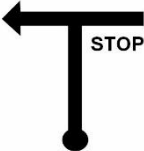
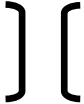
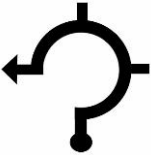

5	5,3		Sulla curva, tieni la SX. Le Ponteil – Les Travers <b>(D220)</b> <b>PRESTARE</b> <b>ATTENZIONE!!</b>	5,6
6	10,9		All'incrocio, svolta a SX dir. GRENOBLE <b>(D1091)</b>	2,6
7	13,5		Proseguire su strada principale tenendo la DX dir. GRENOBLE – ALPE D'HUEZ <b>(D1091)</b>	4,2
8	17,7		Alla rotonda, 1° uscita dir. ALPE D'HUEZ <b>(D211)</b>	10,7
9	28,4		Svolta a DX per Route d'Huez <b>(D211F)</b>	2,7
10	31,1		Alla rotonda 1°uscita Dir col de Sarenne	1,1
11	32,2		Prosegui sulla strada dir COL DE SARENNE	6,9

12	39,1		<b>COL DE SARENNE</b> (mt.1999) <b>C.T.</b>	
13			<b>COL DE SARENNE</b> <b>mt.1999</b> Proseguì per CLAVANS MIZOEN	7,1
14	46,2		Località Clavans Svolta a DX su <b>D25A</b> e oltrepassa zona abitata	2,2
15	48,4		Proseguì a DX per MIZOEN ( <b>D25</b> ) e oltrepassa il paese	3,4
16	51,8		All'incrocio svolta a SX per BRIANCON ( <b>D1091</b> )	25,1
17	76,9		COL DU LAUTARET, proseguì dritto dir. BRIANCON ( <b>D1091</b> )	19,0
18	95,9		2° uscita per BRIANCON ( <b>D1091</b> )	3,1



19	99,0		3° uscita COL DU GRANON ( <b>D234</b> ) <b>Vedi foto sottostante</b>	0,4
----	------	--	--	-----




20	99,4		Svolta a SX per COL DU GRANON <b>PRESTARE  ATTENZIONE!!</b>	11,5
----	------	---	---	------


21	110,9		<b>COL DU GRANON Mt. 2404 C.T.</b>	
22			Ritorna indietro su stessa strada verso fondo valle <b>(D234)</b>	11,5
23	122,4		Svolta a SX per St CHAFFREY	0,8
24	123,2		Attraversa ponte di legno	0,4
25	123,6		Alla rotonda, 3° uscita dir. BRIANCON <b>(D1091)</b>	2,4
26	126,0		A Briançon, alla rotonda, la 2° uscita <b>(N94)</b> direzione MONTGENEVRE -TURIN <b>Vedi foto sottostante</b>	1,4






27	127,4		<p>Alla rotonda prosegui dritto per <b>(N94)</b> MONTGENEVRE-TURIN</p>	2,8
28	130,2		<p>In località LA VACHETTE svolta a SX <b>(D994G)</b> per NEVACHE oltrepassa tutte le frazioni sempre su strada principale per <b>Nevache</b></p>	14,3

29	144,5		<p>Svolta a DX. per <b>(D1T)</b>  <b>COLLE DELLA SCALA</b>          (Col de l'Echelle)  <b>Vedi foto sotto</b></p>	2,7
----	-------	---	--	-----





30	147,2		<p><b>COLLE DELLA          SCALA</b>  <b>Mt. 1766</b>  <b>C.T.</b></p>	
----	-------	---	--	--



<b>31</b>			Prosegui in direzione ITALIA- BARDONECCHIA.	8,8
<b>32</b>	<b>156,0</b>		LOCALITA' MELEZET, prosegui su strada principale per BARDONECCHIA	3,4
<b>33</b>	<b>159,4</b>		Alla rotonda BARDONECCHIA 2006, prendi la 1° uscita e procedi su <b>SS335</b> in direzione TORINO <b>Vedi foto sotto</b>	13,9






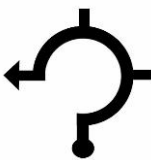
<b>34</b>	<b>173,3</b>		Dopo la galleria diventa <b>SS24</b> procedi fino a <b>SUSA</b>	21,0
-----------	--------------	---	---	------

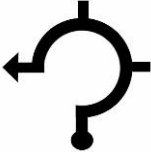



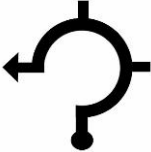


35	194,3		<p>A Susa, bivio con semaforo, mantieni la DX. in direzione <b>TORINO (SS24)</b> <b>Vedi foto sotto</b></p>	16,3
----	-------	---	---	------



36	210,6		<p>All'incrocio, prosegui diritto in direzione <b>Torino (SS25)</b> <b>Vedi foto sotto</b></p>	13,3
----	-------	---	--	------



37	223,9		Dopo il cavalca ferrovia, alla rotonda, 1° uscita dir. <b>Avigliana Centro</b>	1,2
38	225,1		Alla rotonda, 1° uscita dir. <b>Avigliana</b>	0,2
39	225,3		Alla rotonda, 2° uscita	0,3
40	225,6		3° uscita dir. GIAVENO- TRANA ( <b>SS589</b> ) oltrepassi 1 rotonda e 2 semafori	2,9

41	228,5		Alla rotonda, la 3° uscita, dir. TRANA <b>(SS589)</b>	0,2
42	228,7		1° uscita dir. TRANA <b>(SS589)</b>	2,8
43	231,5		Al semaforo, svolta stretta a DX dir. Giaveno <b>(SP187)</b> oltrepassi altre 2 rotonde dir. Giaveno centro	4,6
44	236,1		Alla rotonda, 1° uscita dir GIAVENO CENTRO	1,0
45	237,1		Alla rotonda, 3° uscita dir. GIAVENO CENTRO <b>(SP190)</b>	0,3
46	237,4		Alla Rotonda 2° poi Svolta a DX. ed entra nel campo prove	
47	237,4		<b>GIAVENO</b> <b>Via Pacchiotti, 51</b> <b>C.O. 10 + 11 + 12</b>	